



**КОМИТЕТ ИМУЩЕСТВЕННЫХ ОТНОШЕНИЙ
АДМИНИСТРАЦИИ ПЕРМСКОГО МУНИЦИПАЛЬНОГО РАЙОНА**

РАСПОРЯЖЕНИЕ

08.09.2022

№ 3747

О внесении изменений в распоряжение комитета имущественных отношений администрации Пермского муниципального района от 23.06.2022 № 2654 «Об установлении публичного сервитута на часть земельных участков»

В соответствии с Федеральным законом от 25.10.2001 № 137-ФЗ «О введении в действие Земельного кодекса Российской Федерации», пп. 5.5.3 п. 5.5 разд. 5 Положения о комитете имущественных отношений администрации Пермского муниципального района, утвержденного решением Земского Собрания Пермского муниципального района Пермского края от 22.12.2016 № 178, на основании ходатайства открытого акционерного общества «Межрегиональная распределительная сетевая компания Урала» (ИНН 6671163413, ОГРН 1056604000970) (далее - ОАО «МРСК Урала») от 09.08.2022 № 7340:

1. Внести в распоряжение Комитета имущественных отношений администрации Пермского муниципального района от 23.06.2022 № 2654 «Об установлении публичного сервитута на часть земельных участков» следующее изменение:

1.1. Пункт 1 читать в новой редакции: «1. Установить в интересах ОАО «МРСК Урала» публичный сервитут общей площадью 13372 кв.м. на часть земельных участков:

- с кадастровым номером 59:32:1570001:1, расположенный по адресу: Пермский край, Пермский район, Платошинское с/п, с. Платошино, ул. Школьная, 39;

- с кадастровым номером 59:32:1570001:11, расположенный по адресу: Пермский край, Пермский район, Платошинское с/п, с. Платошино, ул. Школьная, 3;

- с кадастровым номером 59:32:1570001:45, расположенный по адресу: Пермский край, Пермский район, Платошинское с/п, с. Платошино, ул. Школьная, 63;
- с кадастровым номером 59:32:1570001:46, расположенный по адресу: Пермский край, Пермский район, Платошинское с/п, с. Платошино, ул. Школьная, 65;
- с кадастровым номером 59:32:1570001:48, расположенный по адресу: Пермский край, Пермский район, Платошинское с/п, с. Платошино, ул. Школьная, 67;
- с кадастровым номером 59:32:1570001:49, расположенный по адресу: Пермский край, Пермский район, Платошинское с/п, с. Платошино, ул. Школьная, 69;
- с кадастровым номером 59:32:1570001:56, расположенный по адресу: Пермский край, Пермский район, Платошинское с/п, с. Платошино, ул. Школьная, 2;
- с кадастровым номером 59:32:1570001:57, расположенный по адресу: Пермский край, Пермский район, Платошинское с/п, с. Платошино, ул. Школьная, 4;
- с кадастровым номером 59:32:1570001:59, расположенный по адресу: Пермский край, Пермский район, Платошинское с/п, с. Платошино, ул. Школьная, 8;
- с кадастровым номером 59:32:1570001:61, расположенный по адресу: Пермский край, Пермский район, Платошинское с/п, с. Платошино, ул. Школьная, 12;
- с кадастровым номером 59:32:1570001:73, расположенный по адресу: Пермский край, Пермский район, Платошинское с/п, с. Платошино, ул. Школьная, 30;
- с кадастровым номером 59:32:1570001:74, расположенный по адресу: Пермский край, Пермский район, Платошинское с/п, с. Платошино, ул. Школьная, 32;
- с кадастровым номером 59:32:1570001:113, расположенный по адресу: Пермский край, Пермский район, Платошинское с/п, с. Платошино, ул. Набережная, 7-1;
- с кадастровым номером 59:32:1570001:115, расположенный по адресу: Пермский край, Пермский район, Платошинское с/п, с. Платошино, ул. Набережная, 7;
- с кадастровым номером 59:32:1570001:128, расположенный по адресу: Пермский край, Пермский район, Платошинское с/п, с. Платошино, ул. Сибирский тракт, 19;

- с кадастровым номером 59:32:1570001:2517, расположенный по адресу: Пермский край, Пермский район, Платошинское с/п, с. Платошино, ул. Набережная, 16;

- с кадастровым номером 59:32:1570001:2547, расположенный по адресу: Пермский край, Пермский район, Платошинское с/п, с. Платошино, ул. Сибирский тракт, 5;

- с кадастровым номером 59:32:1570001:2606, расположенный по адресу: Пермский край, Пермский район, Платошинское с/п, с. Платошино, ул. Сибирский тракт, 7;

- с кадастровым номером 59:32:1570001:2835, расположенный по адресу: Пермский край, Пермский район, Платошинское с/п, с. Платошино, ул. Сибирский тракт, 17;

- с кадастровым номером 59:32:1570001:2841, расположенный по адресу: Пермский край, Пермский район, Платошинское с/п, с. Платошино, ул. Сибирский тракт, 20;

- с кадастровым номером 59:32:1570001:2857, расположенный по адресу: Пермский край, Пермский район, Платошинское с/п;

- с кадастровым номером 59:32:1570001:2913, расположенный по адресу: Пермский край, Пермский район, Платошинское с/п, . Платошино, ул. Набережная, 7-2;

- с кадастровым номером 59:32:1570001:2916, расположенный по адресу: Пермский край, Пермский район, Платошинское с/п, с. Платошино, ул. Сибирский тракт, 3;

- с кадастровым номером 59:32:1570001:3173, расположенный по адресу: Пермский край, Пермский район, Платошинское с/п, с. Платошино, ул. Сибирский тракт, 1;

- с кадастровым номером 59:32:1570001:3210, расположенный по адресу: Пермский край, Пермский район, Платошинское с/п, с. Платошино, ул. тракт Сибирский, з/у 12;

- с кадастровым номером 59:32:1570001:3219, расположенный по адресу: Пермский край, Пермский район, Платошинское с/п, с. Платошино, ул. Набережная, 18;

- с кадастровым номером 59:32:1570001:3302, расположенный по адресу: Пермский край, Пермский район, Платошинское с/п, с. Платошино;

- с кадастровым номером 59:32:1570001:3310, расположенный по адресу: Пермский край, Пермский район, Платошинское с/п, с. Платошино;

- с кадастровым номером 59:32:1570001:3311, расположенный по адресу: Пермский край, Пермский район, Платошинское с/п, с. Платошино, ул. Сибирский тракт;

- с кадастровым номером 59:32:1570001:3312, расположенный по адресу: Пермский край, Пермский район, Платошинское с/п, с. Платошино, ул. Сибирский тракт;

- с кадастровым номером 59:32:1570001:3313, расположенный по адресу: Пермский край, Пермский район, Платошинское с/п, с. Платошино;

- с кадастровым номером 59:32:1570001:3314, расположенный по адресу: Пермский край, Пермский район, Платошинское с/п, с. Платошино;

- с кадастровым номером 59:32:1570001:3323, расположенный по адресу: Пермский край, Пермский район, Платошинское с/п, с. Платошино;

- с кадастровым номером 59:32:1570001:3330, расположенный по адресу: Пермский край, Пермский район, Платошинское с/п, с. Платошино;

- с кадастровым номером 59:32:1570001:3338, расположенный по адресу: Пермский край, Пермский район, Платошинское с/п, с. Платошино;

- с кадастровым номером 59:32:1570001:3354, расположенный по адресу: Пермский край, Пермский район, Платошинское с/п, с. Платошино, ул. Сибирский тракт;

- с кадастровым номером 59:32:1570001:88, расположенный по адресу: Пермский край, Пермский район, Платошинское с/п, с. Платошино, ул. Набережная, 10;

- с кадастровым номером 59:32:1570001:89, расположенный по адресу: Пермский край, Пермский район, Платошинское с/п, с. Платошино, ул. Набережная, 12;

- с кадастровым номером 59:32:1570001:97, расположенный по адресу: Пермский край, Пермский район, Платошинское с/п, с. Платошино, ул. Набережная, 14;

- с кадастровым номером 59:32:1570001:2914, расположенный по адресу: Пермский край, Пермский район, Платошинское с/пос., с. Платошино, ул. Школьная, д. 59, квартира №2;

- с кадастровым номером 59:32:0000000:65, расположенный по адресу: Пермский край, Пермский район, а\д "Пермь-Екатеринбург-Курашим";

- с кадастровым номером 59:32:0000000:14589, расположенный по адресу: Пермский край, р-н Пермский, с.п. Платошинское, с. Платошино, ул. Школьная;

- с кадастровым номером 59:32:0000000:14590, расположенный по адресу: Пермский край, р-н Пермский, с.п. Платошинское, с. Платошино, ул. Набережная.

Цель: Для размещения объекта электросетевого хозяйства «ВЛ-0,4 кВ от ТП-66268».

Срок: 49 лет.».

1.2. Приложение к распоряжению № 2654 от 23.06.2022 изложить в новой редакции согласно приложения к настоящему распоряжению.

2. Настоящее распоряжение вступает в силу со дня его подписания.

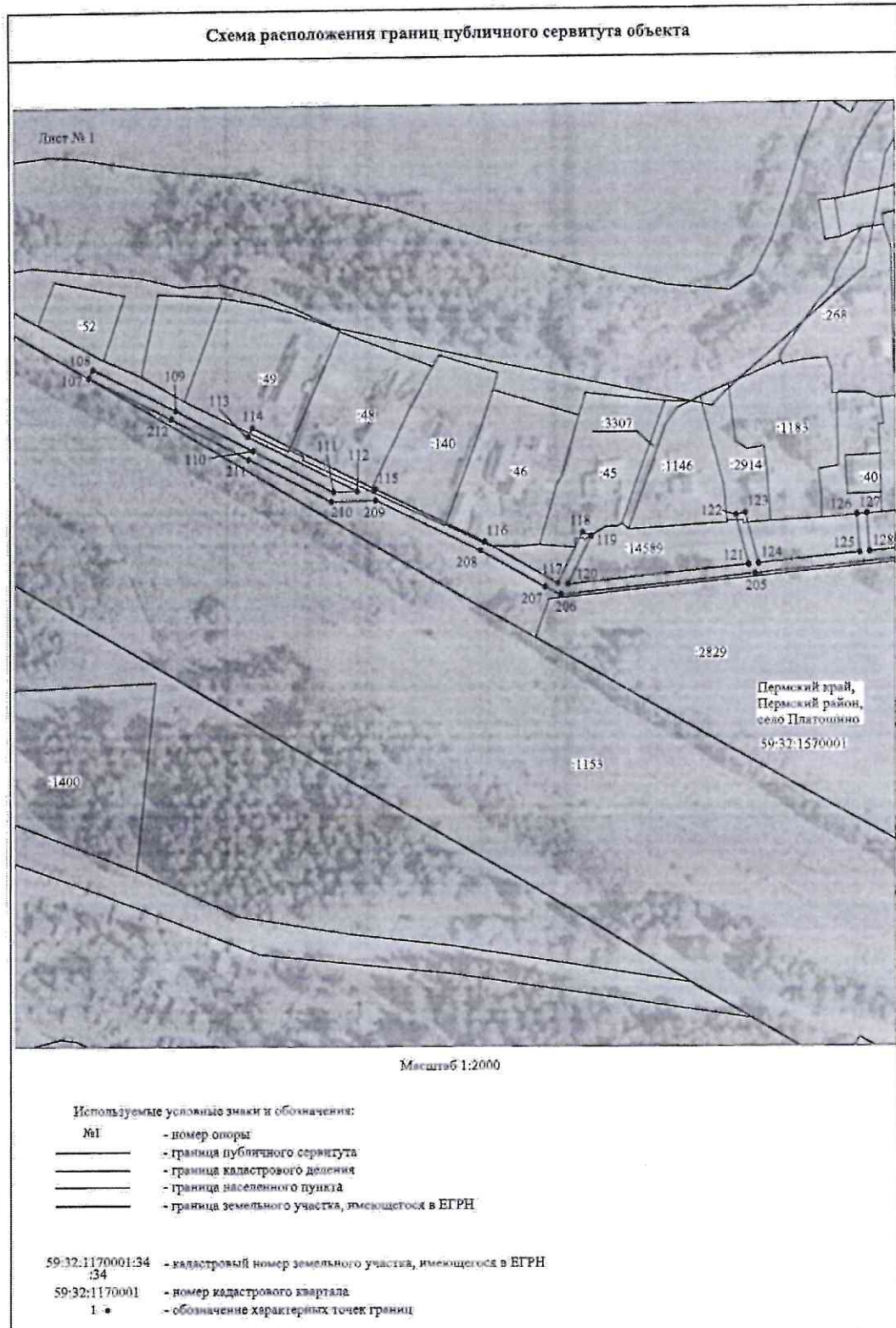
3. Контроль исполнения настоящего распоряжения оставляю за собой.

Председатель комитета

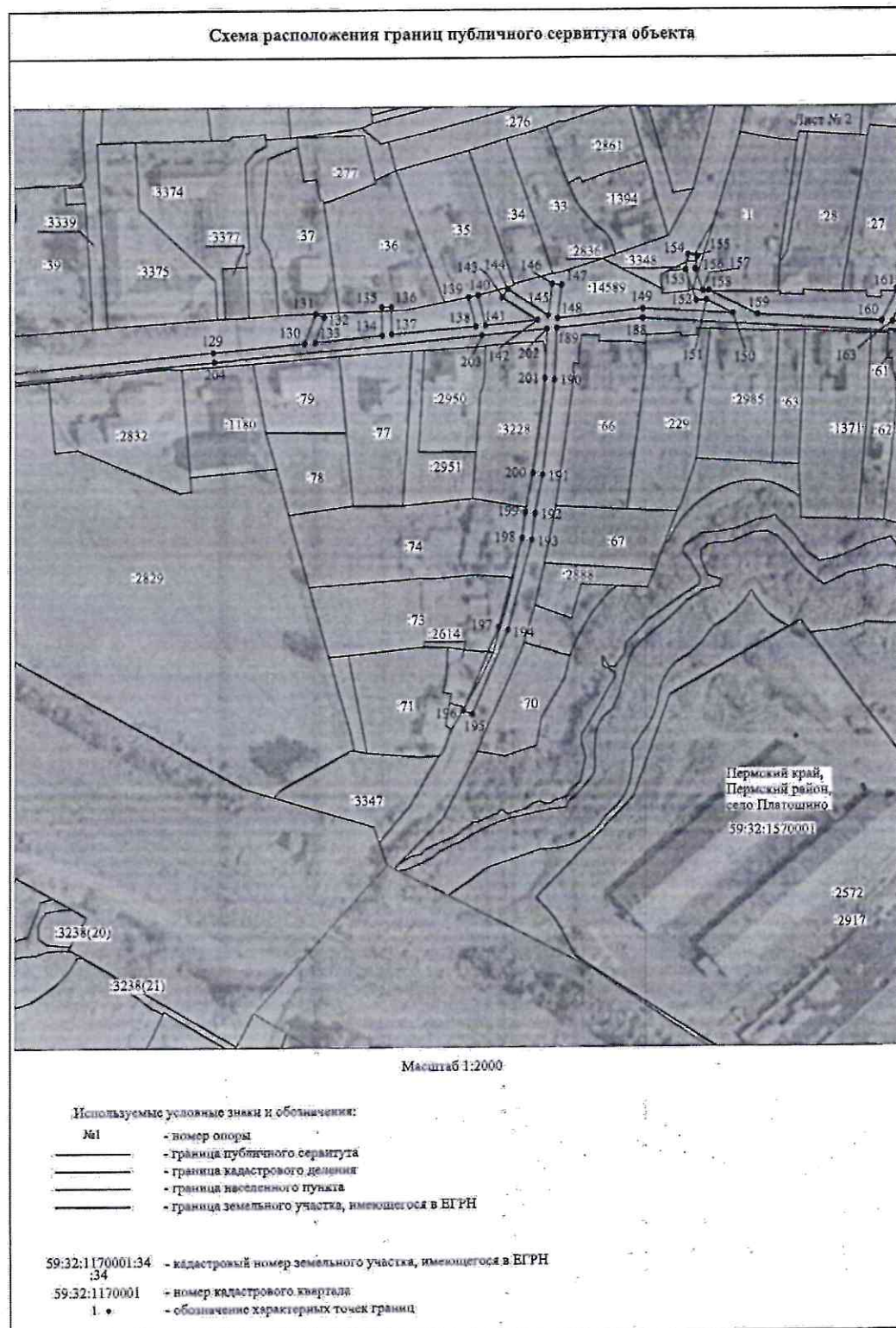


Д.В. Ракицкий

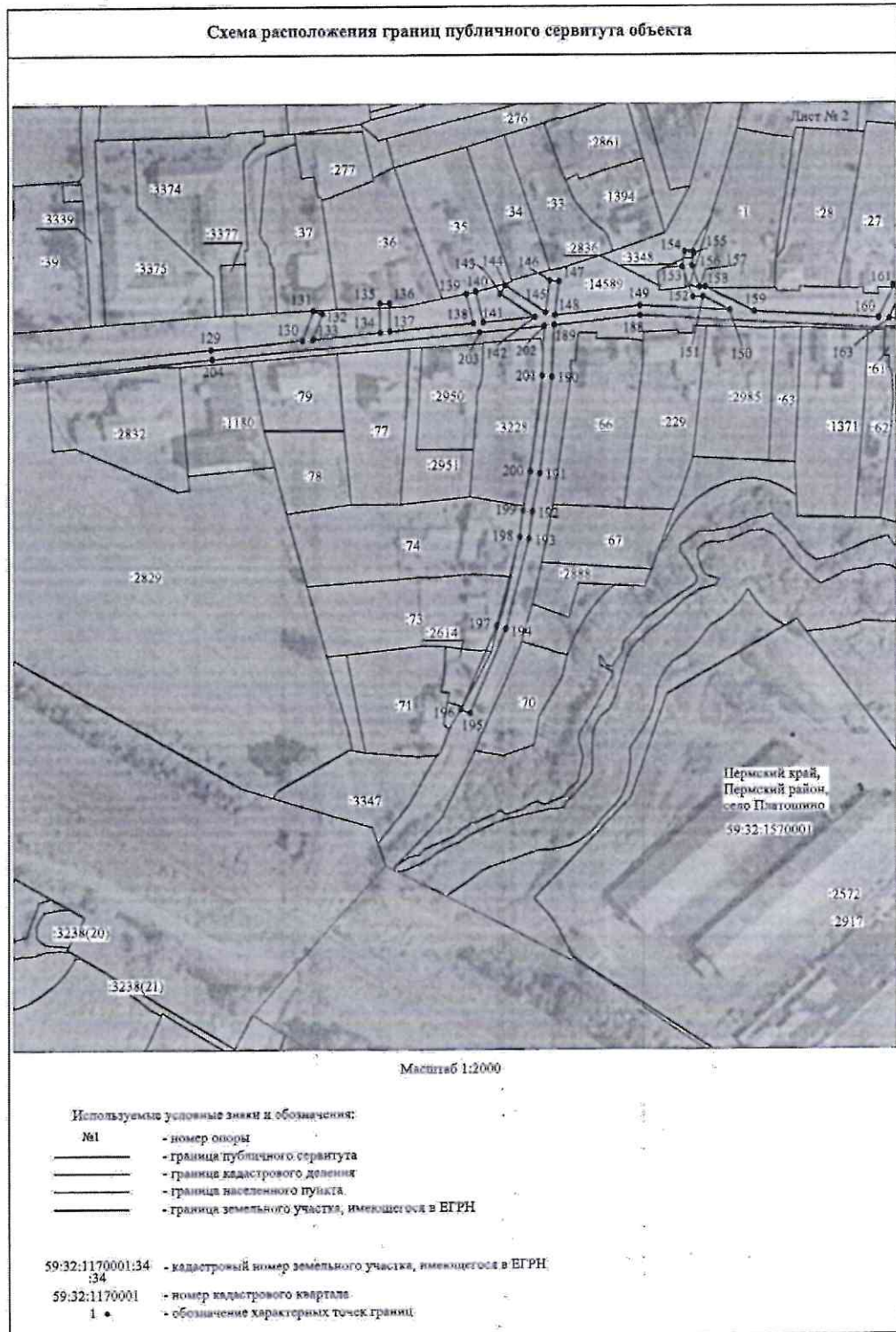
Приложение № 1
к распоряжению
комитета имущественных
отношений администрации
Пермского муниципального района
от 08.09.2022 № 3747



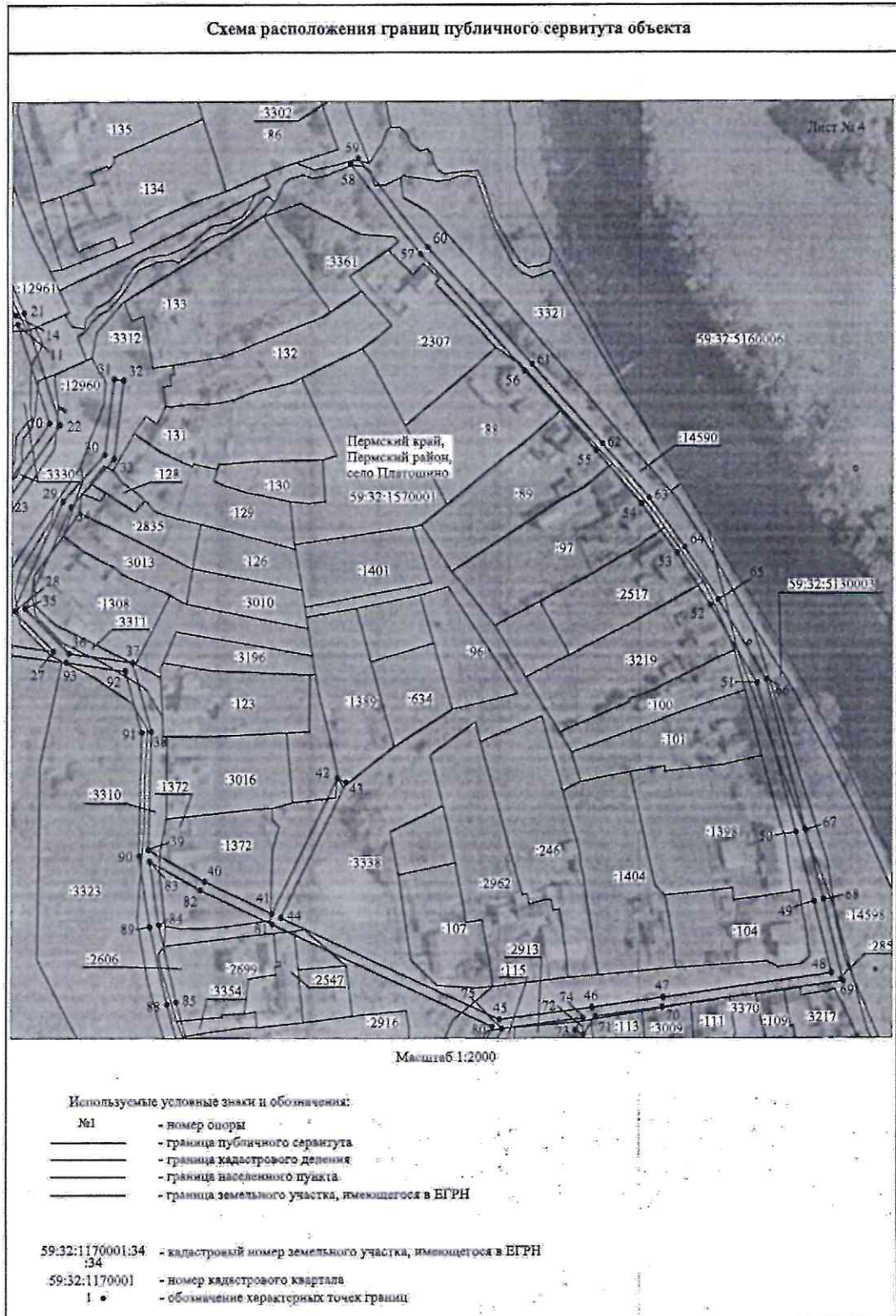
Приложение № 2
к распоряжению
комитета имущественных
отношений администрации
Пермского муниципального района
от 08.09.2022 № 3747



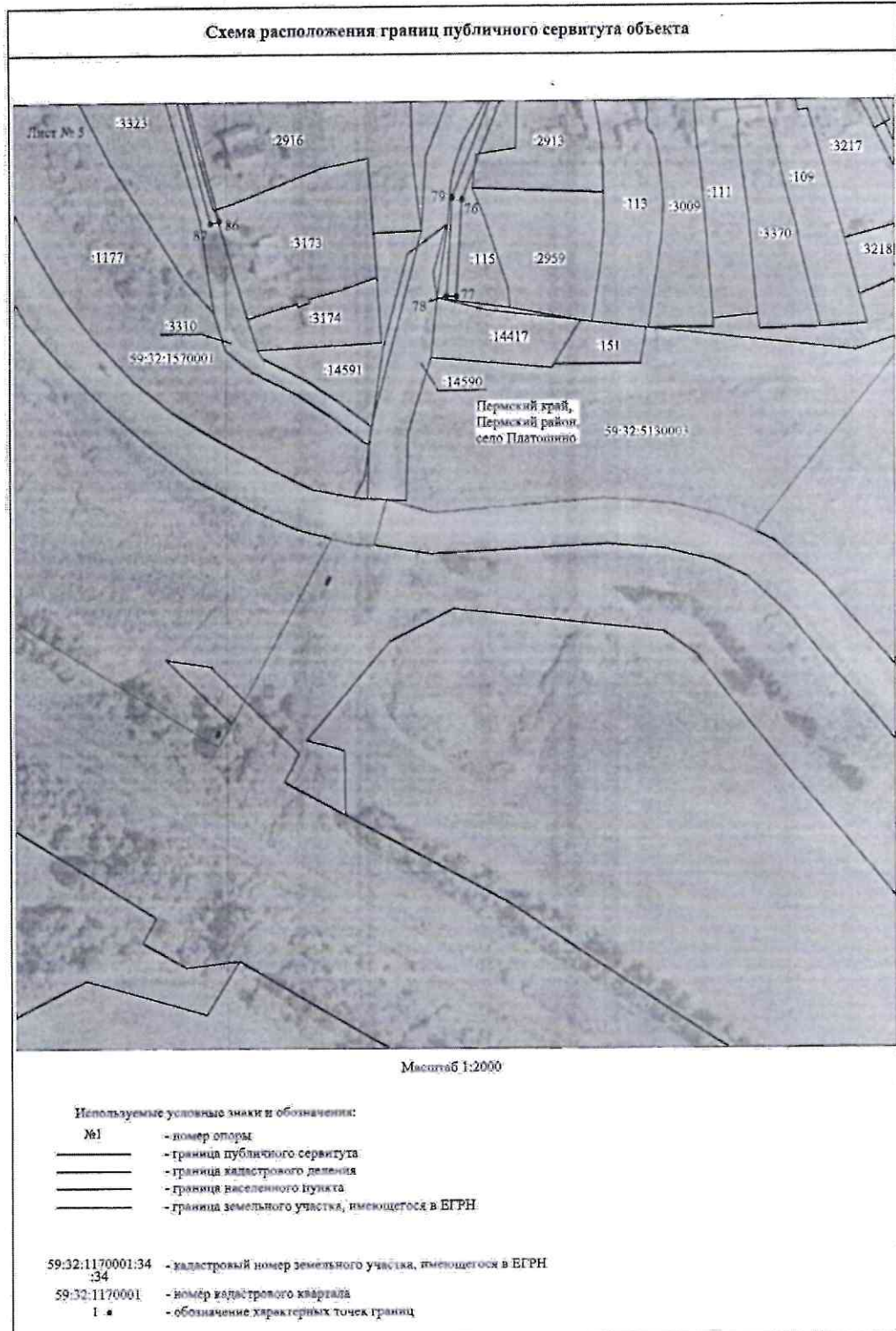
Приложение № 3
к распоряжению
комитета имущественных
отношений администрации
Пермского муниципального района
от 08.09.2022 № 3747



Приложение № 4
к распоряжению
комитета имущественных
отношений администрации
Пермского муниципального района
от 08.09.2022 № 3747



Приложение № 5
к распоряжению
комитета имущественных
отношений администрации
Пермского муниципального района
от 08.09.2022 № 3747



Приложение № 6
к распоряжению
комитета имущественных
отношений администрации
Пермского муниципального района
от 08.09.2022 № 3747

ОПИСАНИЕ МЕСТОПОЛОЖЕНИЯ ГРАНИЦ
Публичный сервитут для размещения объекта электросетевого хозяйства «ВЛ-0,4 КВ ОТ ТП-66268»
(наименование объекта, местоположение границ которого описано (далее - объект))

Раздел 1

Сведения об объекте		
№ п/п	Характеристики объекта	Описание характеристик
1	2	3
1	Местоположение объекта	Пермский край, Пермский район, село Платошино
2	Площадь объекта +/- величина погрешности определения площади (Р+/- Дельта Р)	13372 кв.м ± 29 кв.м
3	Иные характеристики объекта	Публичный сервитут для размещения объекта электросетевого хозяйства «ВЛ-0,4 КВ ОТ ТП-66268» на срок 49 лет

Приложение № 7
к распоряжению
комитета имущественных
отношений администрации
Пермского муниципального района
от 08.09.2022 № 3747

Раздел 2

Сведения о местоположении границ объекта					
1. Система координат <u>МСК-59, зона 2</u>					
2. Сведения о характерных точках границ объекта					
Обозначение характерных точек границ	Координаты, м		Метод определения координат характерной точки	Средняя квадратическая погрешность положения характерной точки (M _i), м	Описание обозначени я точки на местности (при наличии)
	X	Y			
1	2	3	4	5	6
Зона1(1)	-	-	-	-	-
1	475630.51	2250006.70	Метод спутниковых геодезических измерений (определений)	0.10	-
2	475634.02	2250008.62	Метод спутниковых геодезических измерений (определений)	0.10	-
3	475630.05	2250015.73	Метод спутниковых геодезических измерений (определений)	0.10	-
4	475630.86	2250057.23	Метод спутниковых геодезических измерений (определений)	0.10	-
5	475629.75	2250103.90	Метод спутниковых геодезических измерений (определений)	0.10	-
6	475628.58	2250139.07	Метод спутниковых геодезических измерений (определений)	0.10	-
7	475618.73	2250195.20	Метод спутниковых геодезических измерений (определений)	0.10	-
8	475643.77	2250210.61	Метод спутниковых геодезических измерений (определений)	0.10	-
9	475675.80	2250234.72	Метод спутниковых геодезических измерений (определений)	0.10	-
10	475704.59	2250254.54	Метод спутниковых геодезических измерений (определений)	0.10	-
11	475745.57	2250241.50	Метод спутниковых геодезических измерений (определений)	0.10	-
12	475741.38	2250223.10	Метод спутниковых геодезических измерений (определений)	0.10	-
13	475745.28	2250222.21	Метод спутниковых геодезических измерений (определений)	0.10	-
14	475749.36	2250240.11	Метод спутниковых геодезических измерений (определений)	0.10	-
15	475781.58	2250227.10	Метод спутниковых геодезических измерений (определений)	0.10	-
16	475806.22	2250209.07	Метод спутниковых геодезических измерений (определений)	0.10	-
17	475839.41	2250208.05	Метод спутниковых геодезических измерений (определений)	0.10	-
18	475839.53	2250212.05	Метод спутниковых геодезических измерений (определений)	0.10	-
19	475807.58	2250213.03	Метод спутниковых геодезических измерений (определений)	0.10	-
20	475783.54	2250230.62	Метод спутниковых геодезических измерений (определений)	0.10	-
21	475750.26	2250244.06	Метод спутниковых геодезических измерений (определений)	0.10	-
22	475703.95	2250258.95	Метод спутниковых геодезических измерений (определений)	0.10	-
23	475673.46	2250237.97	Метод спутниковых геодезических измерений (определений)	0.10	-
24	475641.54	2250213.94	Метод спутниковых геодезических измерений (определений)	0.10	-
25	475617.88	2250199.92	Метод спутниковых геодезических измерений (определений)	0.10	-

Приложение № 8
к распоряжению
комитета имущественных
отношений администрации
Пермского муниципального района
от 08.09.2022 № 3747

26	475613.93	2250221.08	Метод спутниковых геодезических измерений (определений)	0.10	-
27	475609.05	2250256.36	Метод спутниковых геодезических измерений (определений)	0.10	-
28	475625.91	2250239.92	Метод спутниковых геодезических измерений (определений)	0.10	-
29	475671.77	2250260.11	Метод спутниковых геодезических измерений (определений)	0.10	-
30	475691.53	2250277.34	Метод спутниковых геодезических измерений (определений)	0.10	-
31	475723.03	2250281.23	Метод спутниковых геодезических измерений (определений)	0.10	-
32	475722.54	2250285.20	Метод спутниковых геодезических измерений (определений)	0.10	-
33	475689.82	2250281.16	Метод спутниковых геодезических измерений (определений)	0.10	-
34	475669.59	2250263.53	Метод спутниковых геодезических измерений (определений)	0.10	-
35	475626.77	2250244.67	Метод спутниковых геодезических измерений (определений)	0.10	-
36	475608.15	2250262.82	Метод спутниковых геодезических измерений (определений)	0.10	-
37	475604.30	2250289.25	Метод спутниковых геодезических измерений (определений)	0.10	-
38	475575.53	2250297.15	Метод спутниковых геодезических измерений (определений)	0.10	-
39	475526.18	2250295.95	Метод спутниковых геодезических измерений (определений)	0.10	-
40	475512.92	2250319.54	Метод спутниковых геодезических измерений (определений)	0.10	-
41	475499.47	2250347.97	Метод спутниковых геодезических измерений (определений)	0.10	-
42	475556.14	2250375.03	Метод спутниковых геодезических измерений (определений)	0.10	-
43	475554.41	2250378.63	Метод спутниковых геодезических измерений (определений)	0.10	-
44	475497.75	2250351.59	Метод спутниковых геодезических измерений (определений)	0.10	-
45	475455.30	2250441.69	Метод спутниковых геодезических измерений (определений)	0.10	-
46	475460.43	2250480.40	Метод спутниковых геодезических измерений (определений)	0.10	-
47	475464.57	2250510.30	Метод спутниковых геодезических измерений (определений)	0.10	-
48	475474.76	2250579.96	Метод спутниковых геодезических измерений (определений)	0.10	-
49	475504.52	2250572.80	Метод спутниковых геодезических измерений (определений)	0.10	-
50	475533.74	2250565.34	Метод спутниковых геодезических измерений (определений)	0.10	-
51	475595.95	2250549.17	Метод спутниковых геодезических измерений (определений)	0.10	-
52	475628.45	2250329.65	Метод спутниковых геодезических измерений (определений)	0.10	-
53	475650.35	2250515.77	Метод спутниковых геодезических измерений (определений)	0.10	-
54	475670.99	2250500.86	Метод спутниковых геодезических измерений (определений)	0.10	-
55	475693.51	2250481.52	Метод спутниковых геодезических измерений (определений)	0.10	-
56	475726.58	2250451.72	Метод спутниковых геодезических измерений (определений)	0.10	-
57	475775.24	2250408.77	Метод спутниковых геодезических измерений (определений)	0.10	-
58	475812.34	2250379.90	Метод спутниковых геодезических измерений (определений)	0.10	-
59	475814.80	2250383.06	Метод спутниковых геодезических измерений (определений)	0.10	-

Приложение № 9
к распоряжению
комитета имущественных
отношений администрации
Пермского муниципального района
от 08.09.2022 № 3747

60	475777.79	2250411.85	Метод спутниковых геодезических измерений (определений)	0.10	-
61	475729.24	2250454.71	Метод спутниковых геодезических измерений (определений)	0.10	-
62	475696.15	2250484.52	Метод спутниковых геодезических измерений (определений)	0.10	-
63	475673.47	2250504.00	Метод спутниковых геодезических измерений (определений)	0.10	-
64	475652.59	2250519.08	Метод спутниковых геодезических измерений (определений)	0.10	-
65	475630.55	2250533.05	Метод спутниковых геодезических измерений (определений)	0.10	-
66	475597.51	2250552.90	Метод спутниковых геодезических измерений (определений)	0.10	-
67	475534.75	2250569.21	Метод спутниковых геодезических измерений (определений)	0.10	-
68	475505.48	2250576.68	Метод спутниковых геодезических измерений (определений)	0.10	-
69	475471.44	2250584.87	Метод спутниковых геодезических измерений (определений)	0.10	-
70	475460.48	2250510.00	Метод спутниковых геодезических измерений (определений)	0.10	-
71	475456.59	2250481.84	Метод спутниковых геодезических измерений (определений)	0.10	-
72	475448.78	2250476.75	Метод спутниковых геодезических измерений (определений)	0.10	-
73	475450.96	2250473.40	Метод спутниковых геодезических измерений (определений)	0.10	-
74	475455.90	2250476.61	Метод спутниковых геодезических измерений (определений)	0.10	-
75	475451.41	2250442.80	Метод спутниковых геодезических измерений (определений)	0.10	-
76	475406.77	2250425.40	Метод спутниковых геодезических измерений (определений)	0.10	-
77	475366.89	2250423.15	Метод спутниковых геодезических измерений (определений)	0.10	-
78	475367.11	2250419.17	Метод спутниковых геодезических измерений (определений)	0.10	-
79	475407.63	2250421.45	Метод спутниковых геодезических измерений (определений)	0.10	-
80	475452.23	2250438.82	Метод спутниковых геодезических измерений (определений)	0.10	-
81	475495.01	2250348.06	Метод спутниковых геодезических измерений (определений)	0.10	-
82	475509.36	2250317.70	Метод спутниковых геодезических измерений (определений)	0.10	-
83	475521.28	2250296.50	Метод спутниковых геодезических измерений (определений)	0.10	-
84	475494.69	2250300.43	Метод спутниковых геодезических измерений (определений)	0.10	-
85	475462.60	2250307.77	Метод спутниковых геодезических измерений (определений)	0.10	-
86	475398.27	2250325.07	Метод спутниковых геодезических измерений (определений)	0.10	-
87	475397.21	2250321.21	Метод спутниковых геодезических измерений (определений)	0.10	-
88	475461.64	2250303.89	Метод спутниковых геодезических измерений (определений)	0.10	-
89	475493.95	2250296.50	Метод спутниковых геодезических измерений (определений)	0.10	-
90	475523.76	2250292.09	Метод спутниковых геодезических измерений (определений)	0.10	-
91	475575.04	2250293.15	Метод спутниковых геодезических измерений (определений)	0.10	-
92	475600.72	2250286.09	Метод спутниковых геодезических измерений (определений)	0.10	-
93	475604.29	2250261.58	Метод спутниковых геодезических измерений (определений)	0.10	-

Приложение № 10
к распоряжению
комитета имущественных
отношений администрации
Пермского муниципального района
от 08.09.2022 № 3747

94	475609.98	2250220.44	Метод спутниковых геодезических измерений (определений)	0.10	-
95	475614.12	2250198.21	Метод спутниковых геодезических измерений (определений)	0.10	-
96	475591.02	2250192.29	Метод спутниковых геодезических измерений (определений)	0.10	-
97	475565.76	2250186.40	Метод спутниковых геодезических измерений (определений)	0.10	-
98	475489.71	2250183.79	Метод спутниковых геодезических измерений (определений)	0.10	-
99	475489.83	2250179.79	Метод спутниковых геодезических измерений (определений)	0.10	-
100	475566.30	2250182.42	Метод спутниковых геодезических измерений (определений)	0.10	-
101	475591.97	2250188.40	Метод спутниковых геодезических измерений (определений)	0.10	-
102	475614.84	2250194.27	Метод спутниковых геодезических измерений (определений)	0.10	-
103	475624.59	2250138.65	Метод спутниковых геодезических измерений (определений)	0.10	-
104	475625.75	2250103.80	Метод спутниковых геодезических измерений (определений)	0.10	-
105	475626.86	2250057.23	Метод спутниковых геодезических измерений (определений)	0.10	-
106	475626.04	2250015.04	Метод спутниковых геодезических измерений (определений)	0.10	-
1	475630.51	2250006.70	Метод спутниковых геодезических измерений (определений)	0.10	-
Зона1(2)	-	-	-	-	-
107	475860.99	2249172.49	Метод спутниковых геодезических измерений (определений)	0.10	-
108	475864.56	2249174.30	Метод спутниковых геодезических измерений (определений)	0.10	-
109	475847.10	2249208.71	Метод спутниковых геодезических измерений (определений)	0.10	-
110	475830.07	2249241.18	Метод спутниковых геодезических измерений (определений)	0.10	-
111	475812.81	2249274.79	Метод спутниковых геодезических измерений (определений)	0.10	-
112	475813.14	2249284.69	Метод спутниковых геодезических измерений (определений)	0.10	-
113	475836.02	2249239.07	Метод спутниковых геодезических измерений (определений)	0.10	-
114	475839.59	2249240.86	Метод спутниковых геодезических измерений (определений)	0.10	-
115	475813.86	2249292.18	Метод спутниковых геодезических измерений (определений)	0.10	-
116	475791.85	2249336.91	Метод спутниковых геодезических измерений (определений)	0.10	-
117	475774.72	2249367.40	Метод спутниковых геодезических измерений (определений)	0.10	-
118	475795.74	2249377.87	Метод спутниковых геодезических измерений (определений)	0.10	-
119	475793.96	2249381.45	Метод спутниковых геодезических измерений (определений)	0.10	-
120	475774.30	2249371.66	Метод спутниковых геодезических измерений (определений)	0.10	-
121	475782.14	2249447.58	Метод спутниковых геодезических измерений (определений)	0.10	-
122	475802.48	2249442.28	Метод спутниковых геодезических измерений (определений)	0.10	-
123	475803.49	2249446.15	Метод спутниковых геодезических измерений (определений)	0.10	-
124	475782.56	2249451.61	Метод спутниковых геодезических измерений (определений)	0.10	-
125	475786.78	2249493.07	Метод спутниковых геодезических измерений (определений)	0.10	-
126	475802.64	2249491.90	Метод спутниковых геодезических измерений (определений)	0.10	-

Приложение № 11
к распоряжению
комитета имущественных
отношений администрации
Пермского муниципального района
от 08.09.2022 № 3747

			(определений)		
127	475802.93	2249495.90	Метод спутниковых геодезических измерений (определений)	0.10	-
128	475787.17	2249497.06	Метод спутниковых геодезических измерений (определений)	0.10	-
129	475796.51	2249589.53	Метод спутниковых геодезических измерений (определений)	0.10	-
130	475800.21	2249627.69	Метод спутниковых геодезических измерений (определений)	0.10	-
131	475812.34	2249632.23	Метод спутниковых геодезических измерений (определений)	0.10	-
132	475810.94	2249635.98	Метод спутниковых геодезических измерений (определений)	0.10	-
133	475800.65	2249632.13	Метод спутниковых геодезических измерений (определений)	0.10	-
134	475803.40	2249659.65	Метод спутниковых геодезических измерений (определений)	0.10	-
135	475815.18	2249659.55	Метод спутниковых геодезических измерений (определений)	0.10	-
136	475815.21	2249663.55	Метод спутниковых геодезических измерений (определений)	0.10	-
137	475803.80	2249663.64	Метод спутниковых геодезических измерений (определений)	0.10	-
138	475807.13	2249697.84	Метод спутниковых геодезических измерений (определений)	0.10	-
139	475819.16	2249694.95	Метод спутниковых геодезических измерений (определений)	0.10	-
140	475820.09	2249698.84	Метод спутниковых геодезических измерений (определений)	0.10	-
141	475807.52	2249701.86	Метод спутниковых геодезических измерений (определений)	0.10	-
142	475809.58	2249723.48	Метод спутниковых геодезических измерений (определений)	0.10	-
143	475819.18	2249708.80	Метод спутниковых геодезических измерений (определений)	0.10	-
144	475822.53	2249710.99	Метод спутниковых геодезических измерений (определений)	0.10	-
145	475811.55	2249727.79	Метод спутниковых геодезических измерений (определений)	0.10	-
146	475824.63	2249729.48	Метод спутниковых геодезических измерений (определений)	0.10	-
147	475824.12	2249733.46	Метод спутниковых геодезических измерений (определений)	0.10	-
148	475810.39	2249731.67	Метод спутниковых геодезических измерений (определений)	0.10	-
149	475814.25	2249767.34	Метод спутниковых геодезических измерений (определений)	0.10	-
150	475812.31	2249805.03	Метод спутниковых геодезических измерений (определений)	0.10	-
151	475817.82	2249794.03	Метод спутниковых геодезических измерений (определений)	0.10	-
152	475817.69	2249789.74	Метод спутниковых геодезических измерений (определений)	0.10	-
153	475830.35	2249785.25	Метод спутниковых геодезических измерений (определений)	0.10	-
154	475836.66	2249786.34	Метод спутниковых геодезических измерений (определений)	0.10	-
155	475835.98	2249790.28	Метод спутниковых геодезических измерений (определений)	0.10	-
156	475830.70	2249789.37	Метод спутниковых геодезических измерений (определений)	0.10	-
157	475821.75	2249792.55	Метод спутниковых геодезических измерений (определений)	0.10	-
158	475821.85	2249794.90	Метод спутниковых геодезических измерений (определений)	0.10	-
159	475811.80	2249814.98	Метод спутниковых геодезических измерений (определений)	0.10	-
160	475808.89	2249866.37	Метод спутниковых геодезических измерений	0.10	-

Приложение № 12
к распоряжению
комитета имущественных
отношений администрации
Пермского муниципального района
от 08.09.2022 № 3747

			(определенный)		
161	475822.28	2249873.19	Метод спутниковых геодезических измерений (определенный)	0.10	-
162	475820.47	2249876.75	Метод спутниковых геодезических измерений (определенный)	0.10	-
163	475808.65	2249870.73	Метод спутниковых геодезических измерений (определенный)	0.10	-
164	475806.84	2249904.13	Метод спутниковых геодезических измерений (определенный)	0.10	-
165	475799.97	2249976.47	Метод спутниковых геодезических измерений (определенный)	0.10	-
166	475811.01	2249977.84	Метод спутниковых геодезических измерений (определенный)	0.10	-
167	475810.52	2249981.81	Метод спутниковых геодезических измерений (определенный)	0.10	-
168	475799.27	2249980.41	Метод спутниковых геодезических измерений (определенный)	0.10	-
169	475787.71	2250025.28	Метод спутниковых геодезических измерений (определенный)	0.10	-
170	475801.52	2250026.98	Метод спутниковых геодезических измерений (определенный)	0.10	-
171	475801.03	2250030.95	Метод спутниковых геодезических измерений (определенный)	0.10	-
172	475786.31	2250029.13	Метод спутниковых геодезических измерений (определенный)	0.10	-
173	475772.86	2250053.52	Метод спутниковых геодезических измерений (определенный)	0.10	-
174	475781.99	2250052.54	Метод спутниковых геодезических измерений (определенный)	0.10	-
175	475782.41	2250056.52	Метод спутниковых геодезических измерений (определенный)	0.10	-
176	475770.53	2250057.80	Метод спутниковых геодезических измерений (определенный)	0.10	-
177	475746.17	2250103.55	Метод спутниковых геодезических измерений (определенный)	0.10	-
178	475758.22	2250096.78	Метод спутниковых геодезических измерений (определенный)	0.10	-
179	475760.18	2250100.27	Метод спутниковых геодезических измерений (определенный)	0.10	-
180	475743.13	2250109.84	Метод спутниковых геодезических измерений (определенный)	0.10	-
181	475741.92	2250133.99	Метод спутниковых геодезических измерений (определенный)	0.10	-
182	475737.92	2250133.79	Метод спутниковых геодезических измерений (определенный)	0.10	-
183	475739.24	2250107.44	Метод спутниковых геодезических измерений (определенный)	0.10	-
184	475767.46	2250055.02	Метод спутниковых геодезических измерений (определенный)	0.10	-
185	475783.38	2250025.38	Метод спутниковых геодезических измерений (определенный)	0.10	-
186	475795.81	2249977.85	Метод спутниковых геодезических измерений (определенный)	0.10	-
187	475802.86	2249903.85	Метод спутниковых геодезических измерений (определенный)	0.10	-
188	475810.24	2249767.45	Метод спутниковых геодезических измерений (определенный)	0.10	-
189	475806.33	2249731.28	Метод спутниковых геодезических измерений (определенный)	0.10	-
190	475785.14	2249730.35	Метод спутниковых геодезических измерений (определенный)	0.10	-
191	475745.37	2249725.35	Метод спутниковых геодезических измерений (определенный)	0.10	-
192	475729.22	2249722.20	Метод спутниковых геодезических измерений (определенный)	0.10	-
193	475718.05	2249720.82	Метод спутниковых геодезических измерений (определенный)	0.10	-
194	475680.77	2249710.98	Метод спутниковых геодезических измерений	0.10	-

Приложение № 13
к распоряжению
комитета имущественных
отношений администрации
Пермского муниципального района
от 08.09.2022 № 3747

			(определений)		
195	475645.97	2249696.26	Метод спутниковых геодезических измерений (определений)	0.10	-
196	475647.53	2249692.58	Метод спутниковых геодезических измерений (определений)	0.10	-
197	475682.07	2249707.19	Метод спутниковых геодезических измерений (определений)	0.10	-
198	475718.81	2249716.88	Метод спутниковых геодезических измерений (определений)	0.10	-
199	475729.84	2249718.25	Метод спутниковых геодезических измерений (определений)	0.10	-
200	475746.00	2249721.40	Метод спутниковых геодезических измерений (определений)	0.10	-
201	475785.48	2249726.36	Метод спутниковых геодезических измерений (определений)	0.10	-
202	475805.90	2249727.26	Метод спутниковых геодезических измерений (определений)	0.10	-
203	475803.37	2249700.50	Метод спутниковых геодезических измерений (определений)	0.10	-
204	475792.53	2249589.93	Метод спутниковых геодезических измерений (определений)	0.10	-
205	475778.40	2249450.31	Метод спутниковых геодезических измерений (определений)	0.10	-
206	475769.96	2249368.50	Метод спутниковых геодезических измерений (определений)	0.10	-
207	475773.14	2249362.04	Метод спутниковых геодезических измерений (определений)	0.10	-
208	475788.31	2249335.05	Метод спутниковых геодезических измерений (определений)	0.10	-
209	475809.39	2249292.24	Метод спутниковых геодезических измерений (определений)	0.10	-
210	475808.78	2249273.88	Метод спутниковых геодезических измерений (определений)	0.10	-
211	475826.52	2249239.34	Метод спутниковых геодезических измерений (определений)	0.10	-
212	475843.55	2249206.87	Метод спутниковых геодезических измерений (определений)	0.10	-
107	475860.99	2249172.49	Метод спутниковых геодезических измерений (определений)	0.10	-
3. Сведения о характерных точках части (частей) границы объекта					
Обозначение характерных точек части границы	Координаты, м		Метод определения координат характерной точки	Средняя квадратическая погрешность положения характерной точки (М), м	Описание обозначения точки на местности (при наличии)
	X	Y			
1	2	3	4	5	6
-	-	-	-	-	-